



АДМИНИСТРАЦИЯ
Талдомского городского округа Московской области

141900, Московская область, г. Талдом, пл. К. Маркса, д. 12
ИНН 5078001721 ОГРН 1025007830693

тел. 8-(49620)-6-36-32; тел. 8-(49620)-3-33-20
e-mail: taldom-rayon@mail.ru

№ _____

На № _____ от _____

В редакцию районной газеты «Заря»

Сообщение о возможном установлении публичного сервитута

Администрацией Талдомского городского округа Московской области рассматривается ходатайство Акционерного Общества «Мособлгаз» на Государственную услугу «Установление публичного сервитута в порядке Главы V.7. Земельного кодекса Российской Федерации об установлении публичного сервитута» с ходатайством об установлении публичного сервитута на части земельного участка с кадастровым номером 50:01:0000000:12287, расположенного на территории Талдомского городского округа Московской области, на 49 лет (588 месяцев) в целях строительства, реконструкции, эксплуатации, капитального ремонта линейных объектов системы газоснабжения, их неотъемлемых технологических соединений.

*Ознакомиться с поступившим ходатайством об установлении публичного сервитута, обоснованием необходимости установления публичного сервитута и описанием местоположения границ публичного сервитута можно на сайте: <http://taldom-okrug.ru/>.


Председатель Комитета
по управлению имуществом

Н.Н. Никитухин



Администрация Талдомского
городского округа
Московской области

| Ходатайство об установлении публичного сервитута | |
|---|---|
| 1 | Администрация Талдомского городского округа Московской области (наименование органа, принимающего решение об установлении публичного сервитута) |
| 2 | Сведения о лице, представившем ходатайство об установлении публичного сервитута (далее – заявитель): |
| 2.1 | Полное наименование Акционерное Общество «Мособлгаз» |
| 2.2 | Сокращенное наименование АО «Мособлгаз» |
| 2.3 | Организационно-правовая форма Акционерное общество |
| 2.4 | Почтовый адрес (индекс, субъект Российской Федерации, населенный пункт, улица, дом) 143016, Московская область, Одинцовский городской округ, бокс № 47 |
| 2.5 | Фактический адрес (индекс, субъект Российской Федерации, населенный пункт, улица, дом) 143082, Московская область, город Одинцово, деревня Раздоры, километр 1-й (Рублёво-Успенского шоссе тер.), дом 1, корпус Б |
| 2.6 | Адрес электронной почты info@mosoblgaz.ru |
| 2.7 | ОГРН 1175024034734 |
| 2.8 | ИНН 5032292612 |
| 3 | Сведения о представителе заявителя: |
| 3.1 | Фамилия Рязанова |
| | Имя Наталья |
| | Отчество (при наличии) Юрьевна |
| 3.2 | Адрес электронной почты sever@mosoblgaz.ru |
| 3.3 | Телефон +7(498)687-47-04 |
| 3.4 | Наименование и реквизиты документа, подтверждающего полномочия представителя заявителя Доверенность от 06.03.2023 № 12-07/324 |
| 4 | Прошу установить публичный сервитут в отношении земель и (или) земельного(ых) участка(ов) в целях (указываются цели, предусмотренные статьей 39.37 Земельного кодекса Российской Федерации или статьей 3.6 Федерального закона от 25 октября 2001 г. № 137-ФЗ «О введении в действие Земельного кодекса Российской Федерации»): <u>строительства, реконструкции, эксплуатации, капитального ремонта линейных объектов системы газоснабжения, их неотъемлемых технологических частей.</u> |
| 5 | Испрашиваемый срок публичного сервитута <u>49 лет (588 месяцев)</u> |
| 6 | Срок, в течение которого в соответствии с расчетом заявителя использование земельного участка (его части) и (или) расположенного на нем объекта недвижимости в соответствии с их разрешенным использованием будет в соответствии с подпунктом 4 пункта 1 статьи 39.41 Земельного кодекса Российской Федерации невозможно или существенно затруднено (при возникновении таких обстоятельств): <u>3 месяца</u> |
| 7 | Обоснование необходимости установления публичного сервитута Строительство Газопровода низкого давления P≤ 0,005 МПа, D= 89, 108, 159 мм, материал СТ, D= 63, 110 мм материал (ПЭ, газопровода среднего давления P≤ 0,3 МПа, D=63, 110 мм, материал(ПЭ), газопровода высокого давления P≤ 0,6 МПа, D = 110, 160 мм материал (ПЭ), D= |

| | | |
|----|---|-----------------------|
| | 273 мм, материал (СТ), газопровода низкого давления $P \leq 0,005$ МПа, $D = 110$ мм, материал (ПЭ), проложенного по адресу: Московская область, Талдомский городской округ, с. Новоникольское. ТУ № 5351-17-ДНП/105 от 16.07.2021. | |
| 8 | Сведения о правообладателе инженерного сооружения, которое переносится в связи с изъятием земельного участка для государственных или муниципальных нужд в случае, если заявитель не является собственником указанного инженерного сооружения (в данном случае указываются сведения в объеме, предусмотренном пунктом 2 настоящей Формы) (заполняется в случае, если ходатайство об установлении публичного сервитута подается с целью установления сервитута в целях реконструкции инженерного сооружения, которое переносится в связи с изъятием такого земельного участка для государственных или муниципальных нужд) | |
| 9 | Кадастровые номера земельных участков (при их наличии), в отношении которых испрашивается публичный сервитут и границы которых внесены в Единый государственный реестр недвижимости | 50:01:0000000:12287 |
| 10 | Вид права, на котором инженерное сооружение принадлежит заявителю (если подано ходатайство об установлении публичного сервитута в целях реконструкции или эксплуатации инженерного сооружения) право собственности | |
| 11 | Сведения о способах представления результатов рассмотрения ходатайства: | |
| | в виде электронного документа, который направляется уполномоченным органом заявителю посредством электронной почты | да (да/нет) |
| | в виде бумажного документа, который заявитель получает непосредственно при личном обращении или посредством почтового отправления | да (да/нет) |
| 12 | Документы, прилагаемые к ходатайству: 1. Обоснование на 3 л. 2. Сведения о границах публичного сервитута (графическое описание местоположения границ публичного сервитута и перечень координат характерных точек этих границ) в форме электронного документа на 5 л. + ZoneToGKN 3. Доверенность от 06.03.2023 № 12-07/324 на 2л. 4. Технические условия на 2 л. | |
| 13 | Подтверждаю согласие на обработку персональных данных (сбор, систематизацию, накопление, хранение, уточнение (обновление, изменение), использование, распространение (в том числе передачу), обезличивание, блокирование, уничтожение персональных данных, а также иных действий, необходимых для обработки персональных данных в соответствии с законодательством Российской Федерации), в том числе в автоматизированном режиме | |
| 14 | Подтверждаю, что сведения, указанные в настоящем ходатайстве, на дату представления ходатайства достоверны; документы (копии документов) и содержащиеся в них сведения соответствуют требованиям, установленным статьей 39.41 Земельного кодекса Российской Федерации | |
| 15 | Подпись: | Дата: |
| |  | |
| | Рязанова Н.Ю. (инициалы, фамилия) | « 19 » апреля 2023 г. |



ОПИСАНИЕ МЕСТОПОЛОЖЕНИЯ ГРАНИЦ

Публичный сервитут объекта «Строительство газопровода среднего давления $P \leq 0,1 \text{ МПа}$, проложенного по с. Новоникольское (3 этап.)»

(наименование объекта, местоположение границ которого описано (далее - объект))

Раздел 1

Сведения об объекте

| № п/п | Характеристики объекта | Описание характеристик |
|-------|---|---|
| 1 | 2 | 3 |
| 1. | Местоположение объекта | Московская область, район Талдомский, село Новоникольское |
| 2. | Площадь объекта +/- величина погрешности определения площади ($P \pm \Delta P$) | 159 +/- 4 м ² |
| 3. | Иные характеристики объекта | Публичный сервитут для целей строительства, реконструкции, эксплуатации, капитального ремонта линейных объектов системы газоснабжения, их неотъемлемых технологических частей. Срок установления 49 лет. Владелец публичного сервитута: Акционерное Общество "Мосблгаз". Адрес юридического лица: Московская область, город Одинцово, деревня Раздоры, километр 1-й (Рублёво-Успенского шоссе тер.), дом 1, корпус Б. Электронная почта: info@mosoblgaz.ru . |

Раздел 2

Сведения о местоположении границ объекта

1. Система координат МСК-50, зона 2

2. Сведения о характерных точках границ объекта

| Обозначение характерных точек границ | Координаты, м | | Метод определения координат характерной точки | Средняя квадратическая погрешность положения характерной точки (Mt), м | Описание обозначения точки на местности (при наличии) |
|--|---------------|------------|---|---|---|
| | X | Y | | | |
| 1 | 2 | 3 | 4 | 5 | 6 |
| 1 | 558805.72 | 2191923.68 | Аналитический метод | 0.1 | - |
| 2 | 558826.02 | 2191958.51 | Аналитический метод | 0.1 | - |
| 3 | 558822.60 | 2191960.49 | Аналитический метод | 0.1 | - |
| 4 | 558802.34 | 2191925.72 | Аналитический метод | 0.1 | - |
| 1 | 558805.72 | 2191923.68 | Аналитический метод | 0.1 | - |

3. Сведения о характерных точках части (частей) границы объекта

| Обозначение характерных точек части границы | Координаты, м | | Метод определения координат характерной точки | Средняя квадратическая погрешность положения характерной точки (Mt), м | Описание обозначения точки на местности (при наличии) |
|---|---------------|---|---|---|---|
| | X | Y | | | |
| 1 | 2 | 3 | 4 | 5 | 6 |
| - | - | - | - | - | - |

Раздел 3

Сведения о местоположении измененных (уточненных) границ объекта

1. Система координат -

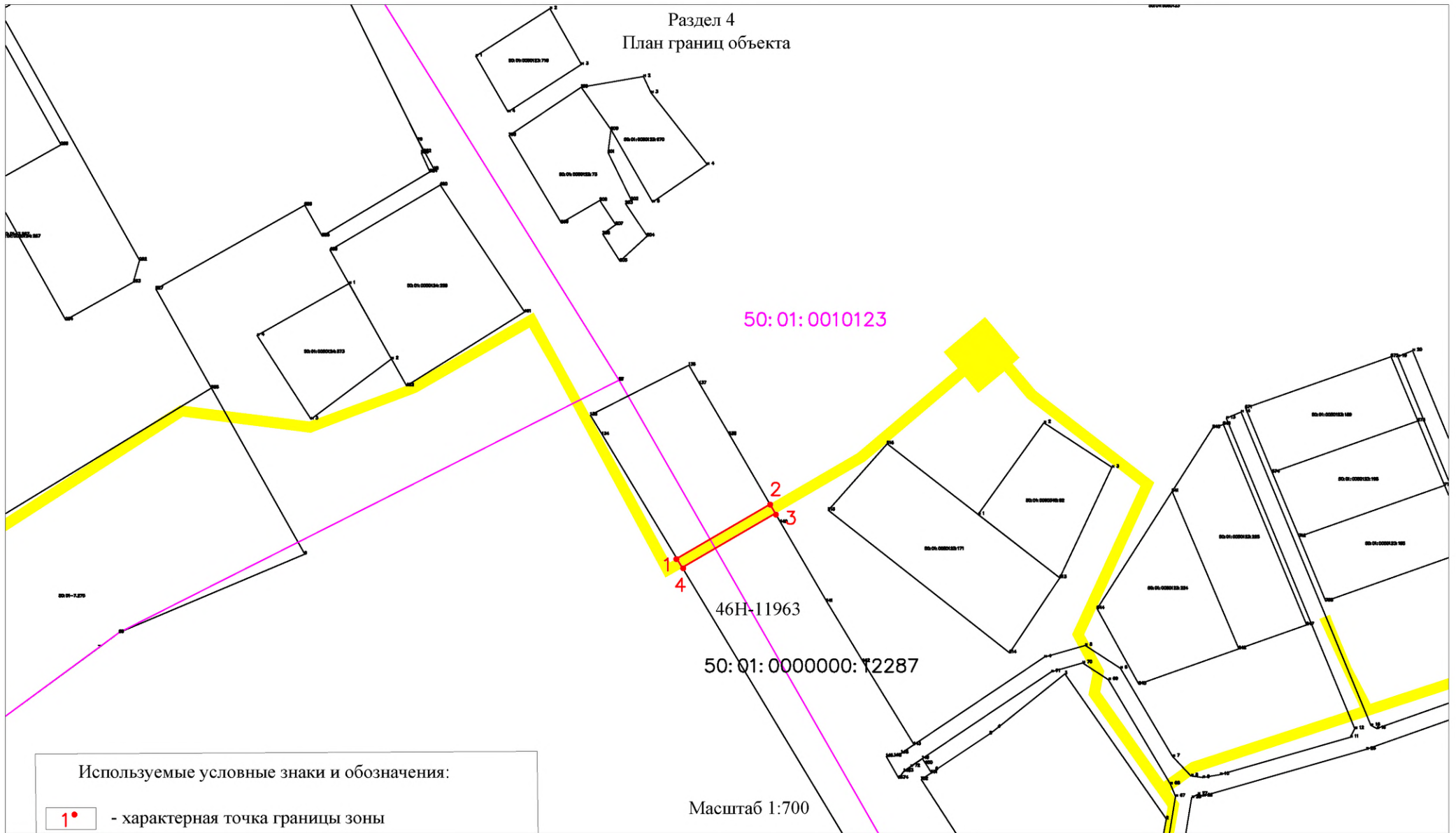
2. Сведения о характерных точках границ объекта

| Обозначение характерных точек границ | Существующие координаты, м | | Измененные (уточненные) координаты, м | | Метод определения координат характерной точки | Средняя квадратическая погрешность положения характерной точки (Mt), м | Описание обозначения точки на местности (при наличии) |
|--------------------------------------|----------------------------|---|---------------------------------------|---|---|--|---|
| | X | Y | X | Y | | | |
| 1 | 2 | 3 | 4 | 5 | 6 | 7 | 8 |
| - | - | - | - | - | - | - | |






3. Сведения о характерных точках части (частей) границы объекта

| Обозначение характерных точек части границы | Существующие координаты, м | | Измененные (уточненные) координаты, м | | Метод определения координат характерной точки | Средняя квадратическая погрешность положения характерной точки (Mt), м | Описание обозначения точки на местности (при наличии) |
|---|----------------------------|---|---------------------------------------|---|---|--|---|
| | X | Y | X | Y | | | |
| 1 | 2 | 3 | 4 | 5 | 6 | 7 | 8 |
| - | - | - | - | - | - | - | |

Раздел 4
План границ объекта



Используемые условные знаки и обозначения:

-  - характерная точка границы зоны
-  - граница зоны
-  - контур проектируемого объекта
-  - граница земельного участка по сведениям ЕГРН
-  - граница и номер кадастрового квартала

Масштаб 1:700

Подпись _____



Дата " ____ " ____ 2023г.

Место для оттиска печати (при наличии лица, составившего описание местоположения границ объекта)